ATLAS SIPA DE PATRIMÓNIO

Pelourinhos

v1.0 | 2010

SIPA
Sistema de Informação
para o Património Arquitectónico
FORTE DE SACAVÉM

Instituto da Habitação e da Reabilitação Urbana
IHRU

Ficha Técnica

Tipo de documento	ATLAS DE PATRIMÓNIO		
Identificador	Atlas 01 (1.0)		
Título	Atlas SIPA de Património - Pelourinhos		
Título alternativo			
Responsáveis	**Tipo**	**Nome**	**Contacto**
	Autor	Luís Marques	LCMarques@ihru.pt
	Autor	Paula Figueiredo	AVFigueiredo@ihru.pt
	Autor colectivo	IHRU, I.P.	ihru@ihru.pt
	Coordenador	João Vieira	JSVieira@ihru.pt
	Colaborador	Paula Noé	APNoe@ihru.pt
	Colaborador	Cláudia Morgado	CSMorgado@ihru.pt
	Editor	IHRU, I.P.	ihru@ihru.pt
Versão	1.0		
Estado	Definitivo		
Data(s) de preparação	2010-07-19 a 2010-11-30		
Data de emissão	2010		
Local de emissão	Sacavém		
Público/Destinatário(s)	Gestores e agentes do Património Arquitectónico e Urbanístico e de Turismo; Historiadores, Historiadores da Arte, Historiadores da Arquitectura, Arquitectos, Geógrafos. Professores e estudantes Público em geral		
Idioma	Português		
Formato	PDF / SQL / ESRI Shapefile		
Descrição	Colecção de mapas e de informação alfanumérica e espacial associada, com a cartografia dos pelourinhos actualmente existentes no país representados de acordo com as suas diversas características formais e históricas.		
Descritores	Património Arquitectónico; Pelourinhos; Inventário patrimonial		
Relação documental	**Tipo de relação**	**Documento relacionado**	
	Extracto de	Sistema de Informação para o Património Arquitectónico	
Copyright	Todos os direitos de autor e patrimoniais são detidos pelo IHRU, IP		
Comunicabilidade	Acesso reservado aos destinatários declarados		
Data de transmissão / publicação	2011		
Local / endereço de transmissão/publicação	www.monumentos.pt		
Código de arquivo			
Historial de revisão	**Data**	**Versão**	**Revisão**	**Responsável**

© 2010 Copyright IHRU, IP

O texto deste documento não pode ser adaptado ou reproduzido para uso pessoal ou organizacional sem autorização específica e sujeito a citação apropriada. O trabalho não pode ser usado para outros fins, designadamente comerciais, sem a autorização prévia formal dos seus editores.

Esta publicação deve ser citada da seguinte forma:

Instituto da Habitação e Reabilitação Urbana, *Atlas SIPA de Património - Pelourinhos*, Lisboa, IHRU, 2010 (versão 1.0).

SIPA Sistema de Informação para o Património Arquitectónico
FORTE DE SACAVÉM

IHRU Instituto da Habitação e da Reabilitação Urbana

MINISTÉRIO DO AMBIENTE E DO ORDENAMENTO DO TERRITÓRIO

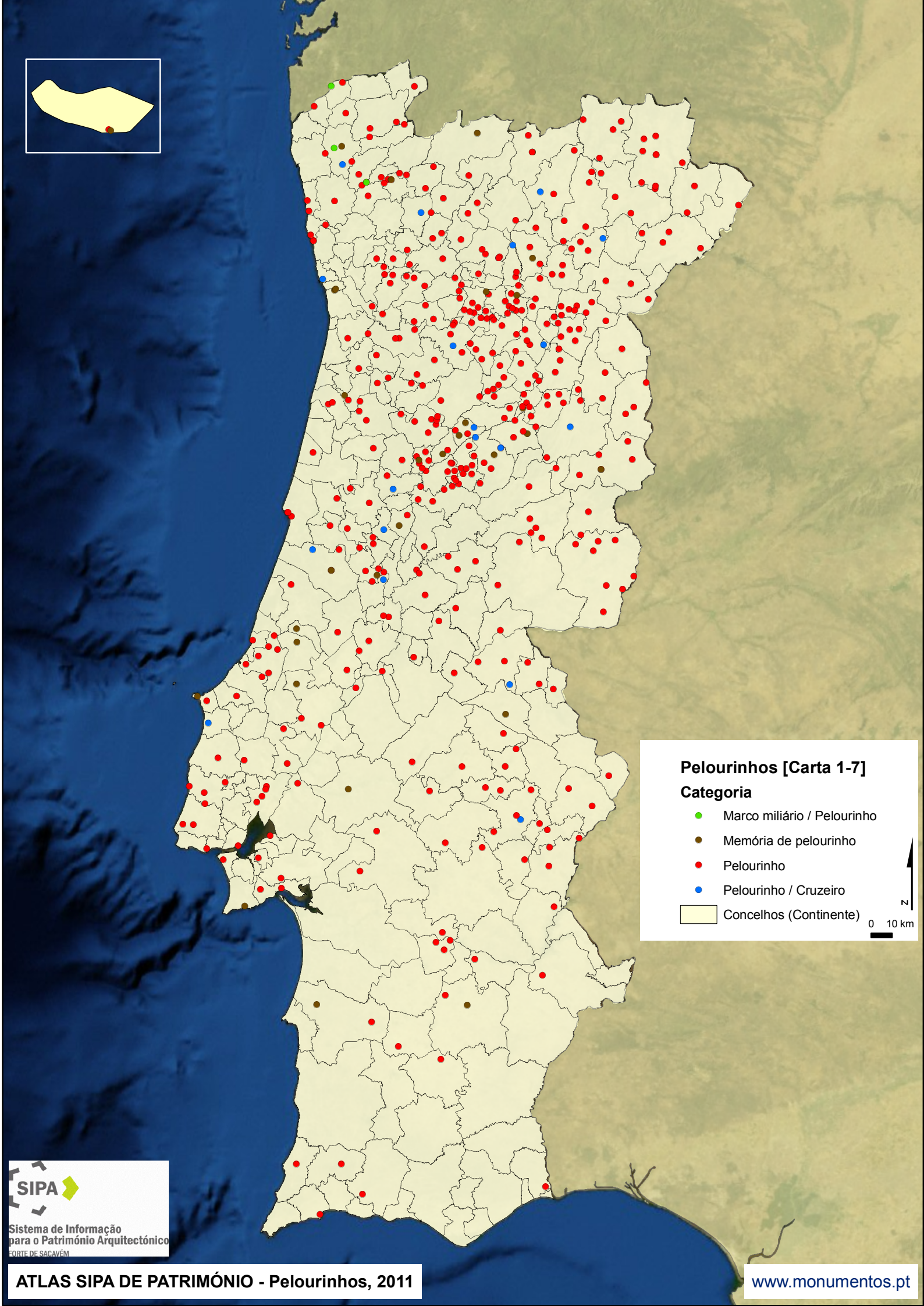
Pelourinhos [Carta 1-7]
Categoria
Marco miliário / Pelourinho
Memória de pelourinho
Pelourinho
Pelourinho / Cruzeiro
Concelhos (Continente)
N
0 10 km
SIPA
Sistema de Informação para o Património Arquitectónico
FORTE DE SACAVÉM
ATLAS SIPA DE PATRIMÓNIO - Pelourinhos, 2011
www.monumentos.pt

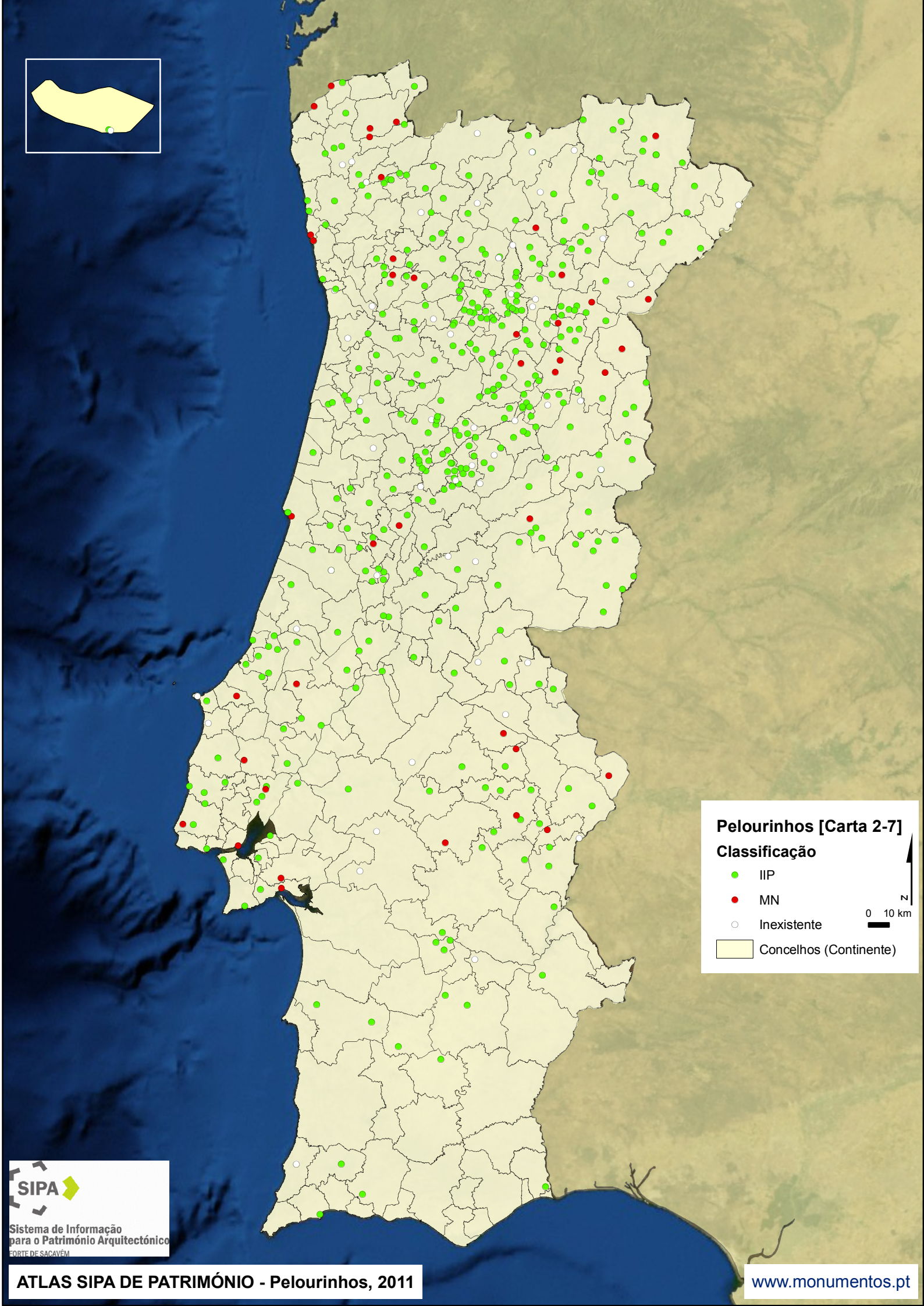
Pelourinhos [Carta 2-7]
Classificação
IIP
MN
Inexistente
Concelhos (Continente)
N
0 10 km
SIPA
Sistema de Informação
para o Património Arquitectónico
FORTE DE SACAVÉM
ATLAS SIPA DE PATRIMÓNIO - Pelourinhos, 2011
www.monumentos.pt

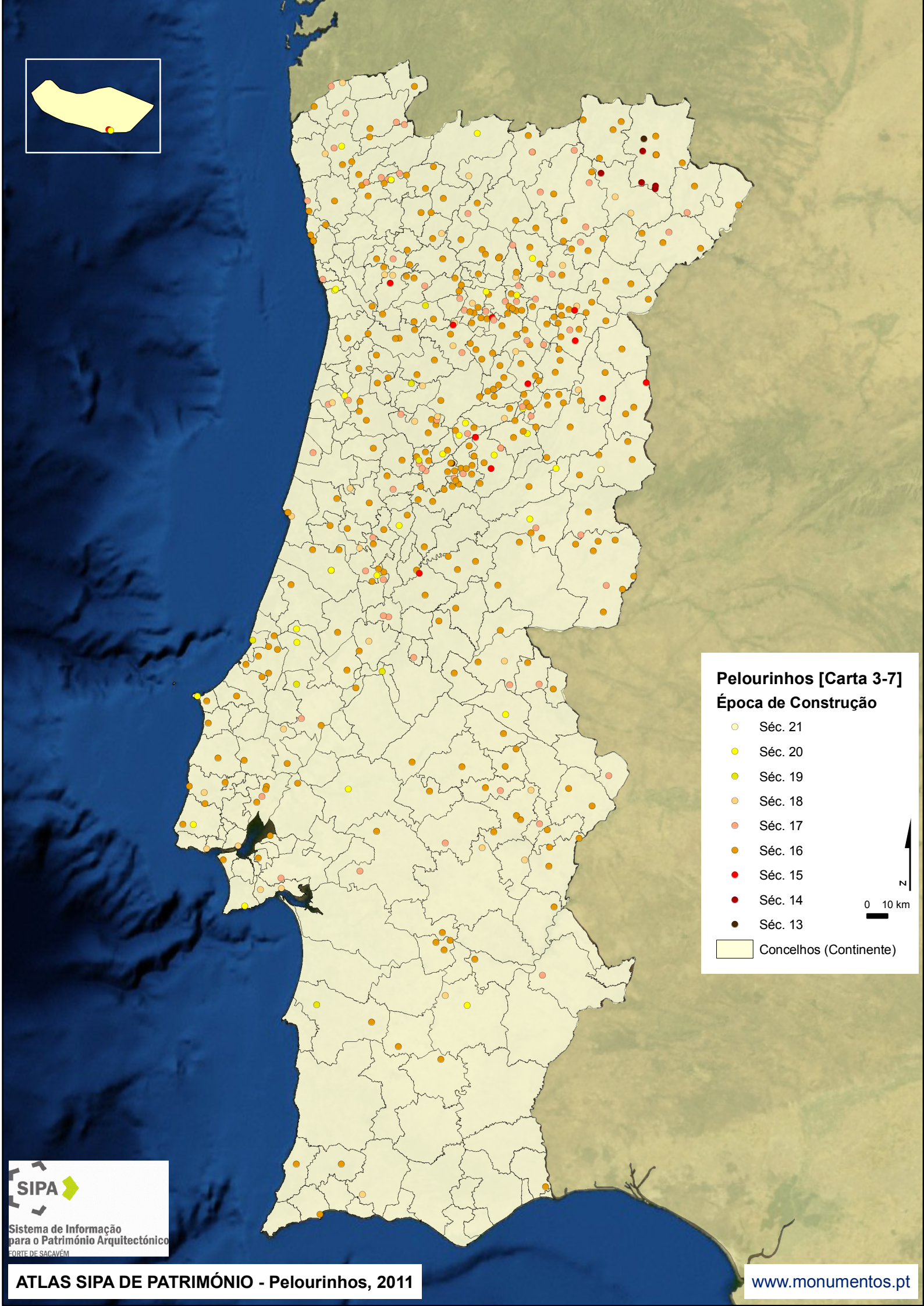
Pelourinhos [Carta 3-7]
Época de Construção
Séc. 21
Séc. 20
Séc. 19
Séc. 18
Séc. 17
Séc. 16
Séc. 15
Séc. 14
Séc. 13
Concelhos (Continente)
N
0 10 km
SIPA
Sistema de Informação
para o Património Arquitectónico
FORTE DE SACAVÉM
ATLAS SIPA DE PATRIMÓNIO - Pelourinhos, 2011
www.monumentos.pt

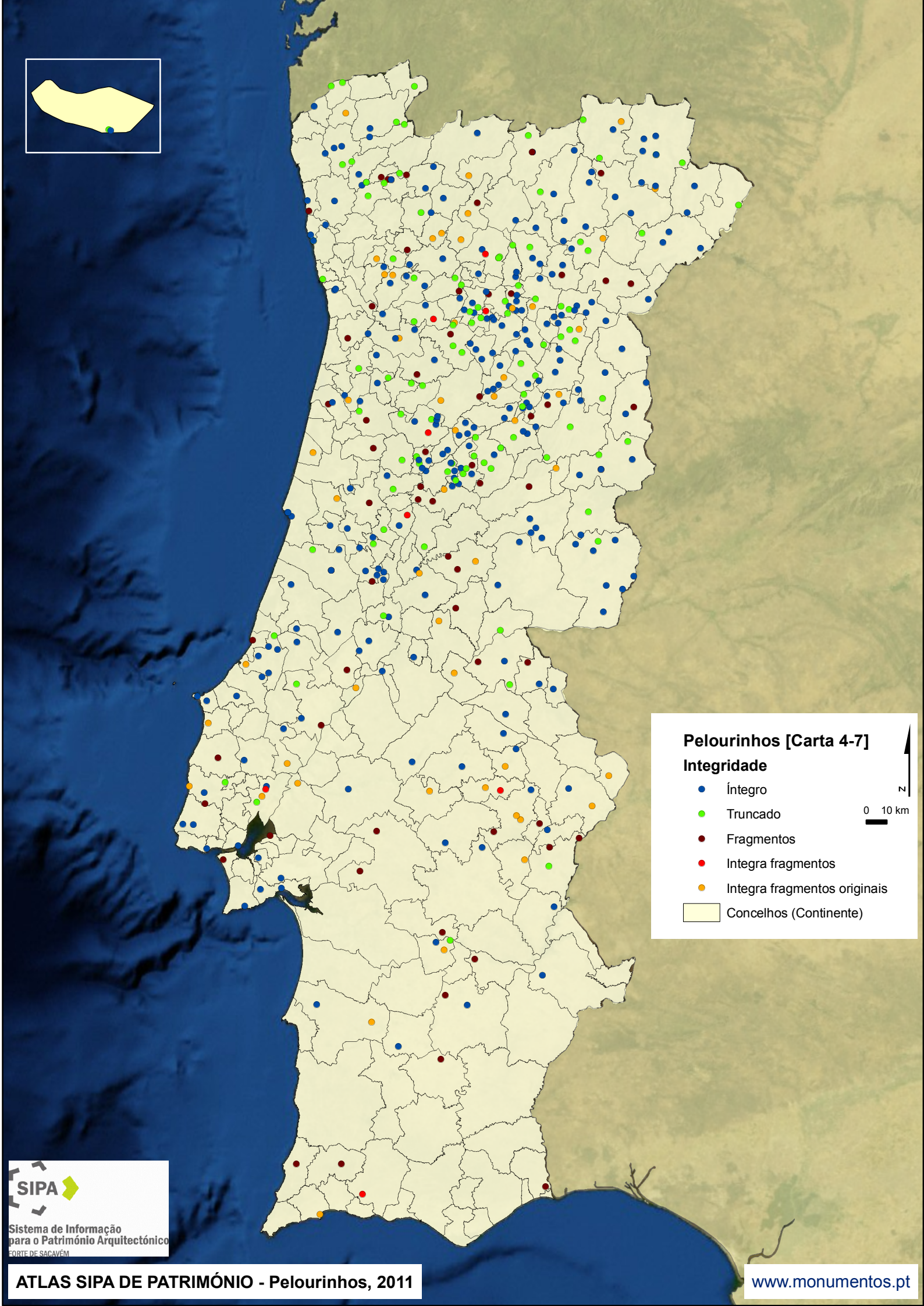
Pelourinhos [Carta 4-7]
Integridade
Íntegro
Truncado
Fragmentos
Integra fragmentos
Integra fragmentos originais
Concelhos (Continente)
N
0 10 km
SIPA
Sistema de Informação
para o Património Arquitectónico
FORTE DE SACAVÉM
ATLAS SIPA DE PATRIMÓNIO - Pelourinhos, 2011
www.monumentos.pt

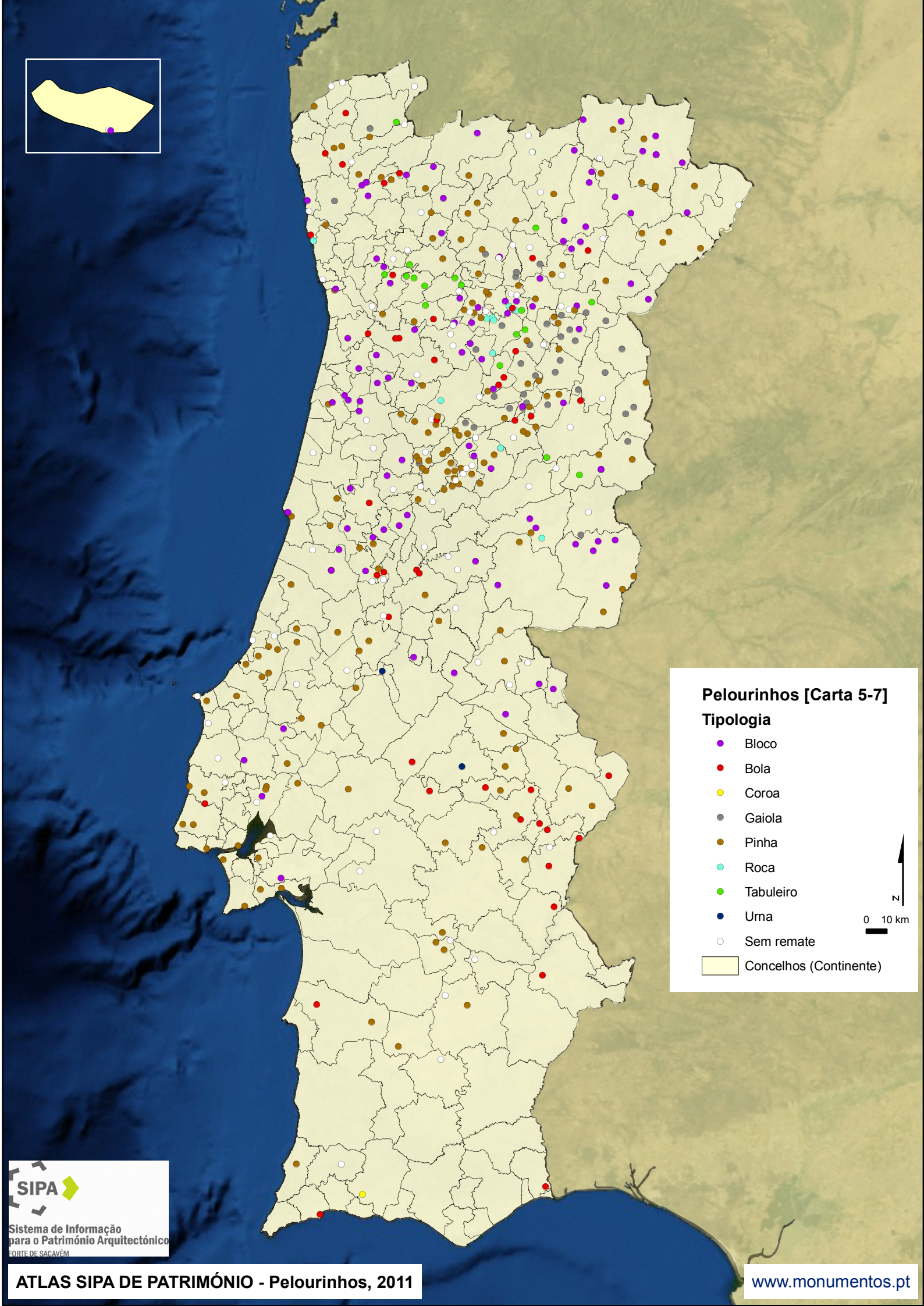
Pelourinhos [Carta 5-7]
Tipologia
Bloco
Bola
Coroa
Gaiola
Pinha
Roca
Tabuleiro
Urna
Sem remate
Concelhos (Continente)
N
0 10 km
SIPA
Sistema de Informação
para o Património Arquitectónico
FORTE DE SACAVÉM
ATLAS SIPA DE PATRIMÓNIO - Pelourinhos, 2011
www.monumentos.pt

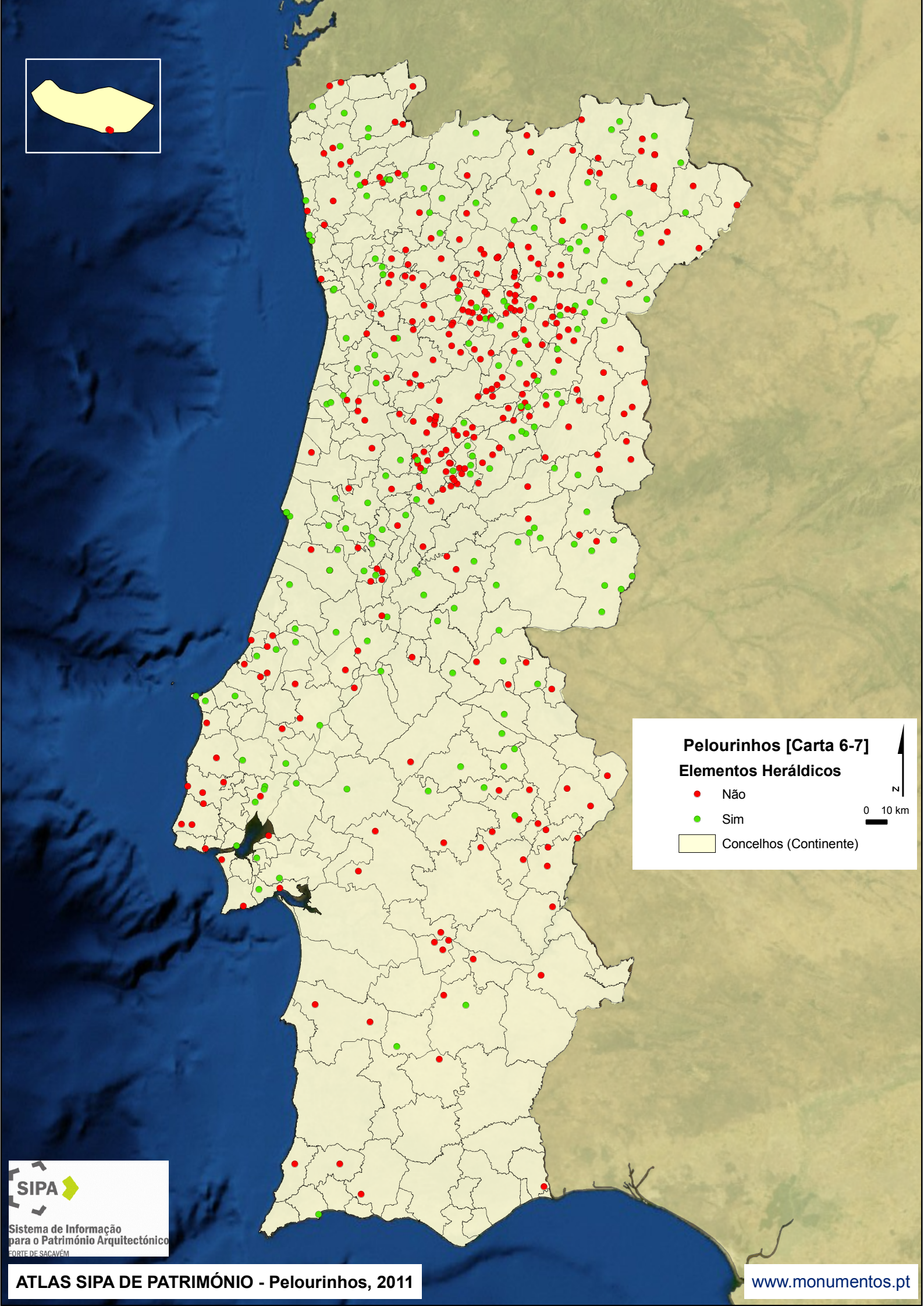
Pelourinhos [Carta 6-7]
Elementos Heráldicos
Não
Sim
Concelhos (Continente)
N
0 10 km
SIPA
Sistema de Informação
para o Património Arquitectónico
FORTE DE SACAVÉM
ATLAS SIPA DE PATRIMÓNIO - Pelourinhos, 2011
www.monumentos.pt

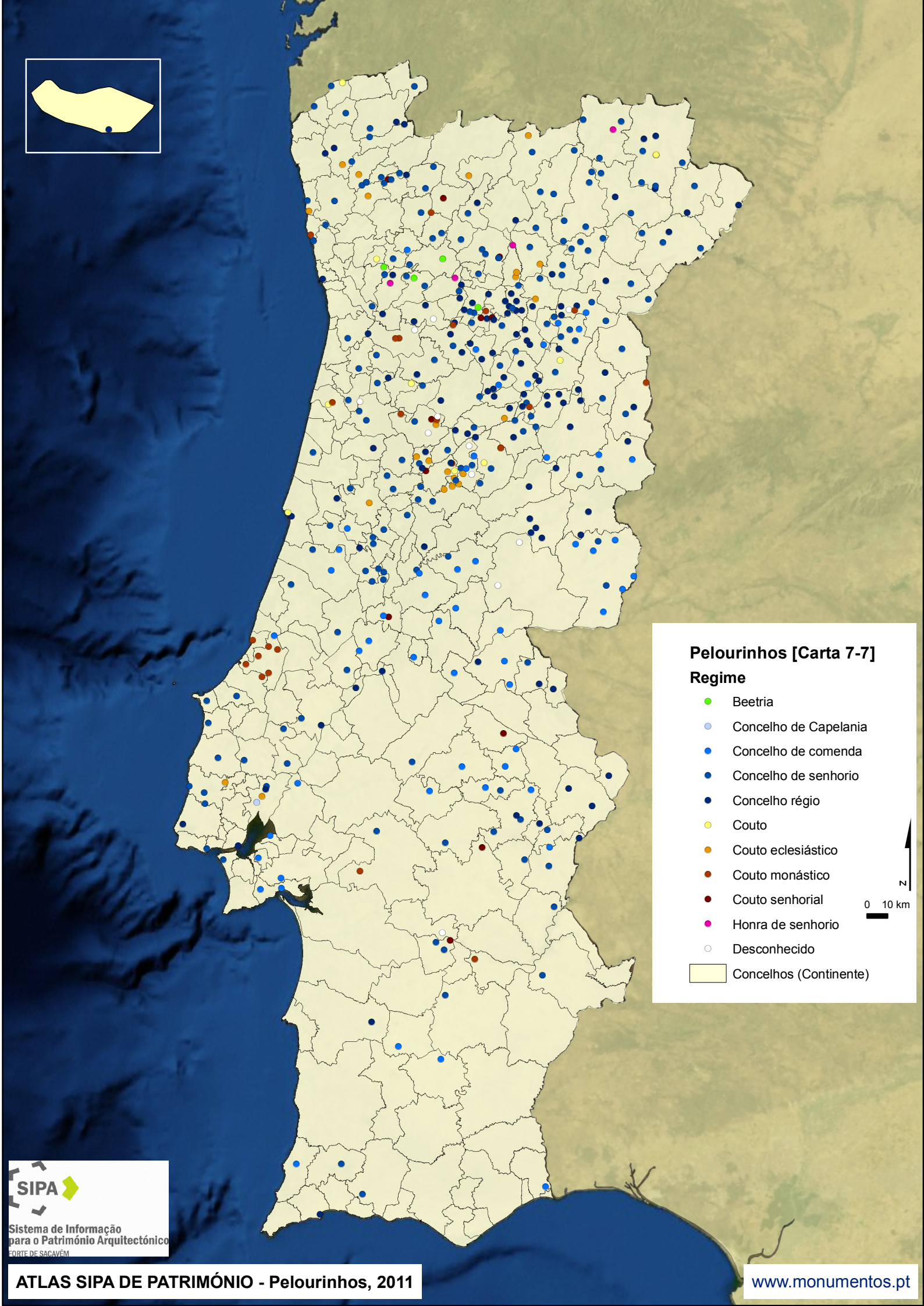
Pelourinhos [Carta 7-7]
Regime
Beetria
Concelho de Capelania
Concelho de comenda
Concelho de senhorio
Concelho régio
Couto
Couto eclesiástico
Couto monástico
Couto senhorial
Honra de senhorio
Desconhecido
Concelhos (Continente)
N
0 10 km
SIPA
Sistema de Informação para o Património Arquitectónico
FORTE DE SACAVÉM
ATLAS SIPA DE PATRIMÓNIO - Pelourinhos, 2011
www.monumentos.pt

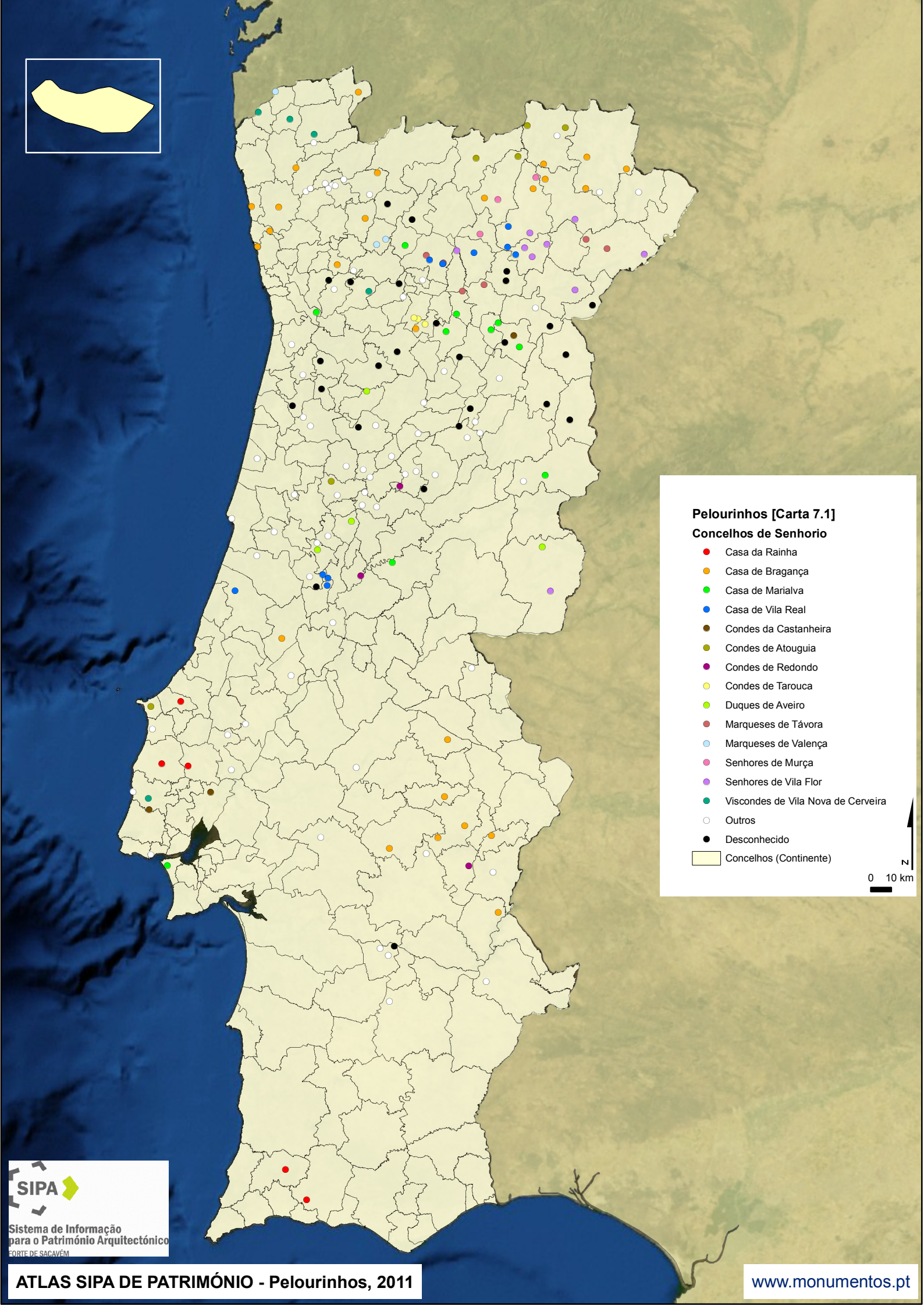
Pelourinhos [Carta 7.1]
Concelhos de Senhorio
Casa da Rainha
Casa de Bragança
Casa de Marialva
Casa de Vila Real
Condes da Castanheira
Condes de Atouguia
Condes de Redondo
Condes de Tarouca
Duques de Aveiro
Marqueses de Távora
Marqueses de Valença
Senhores de Murça
Senhores de Vila Flor
Viscondes de Vila Nova de Cerveira
Outros
Desconhecido
Concelhos (Continente)
N
0 10 km
SIPA
Sistema de Informação
para o Património Arquitectónico
FORTE DE SACAVÉM
ATLAS SIPA DE PATRIMÓNIO - Pelourinhos, 2011
www.monumentos.pt

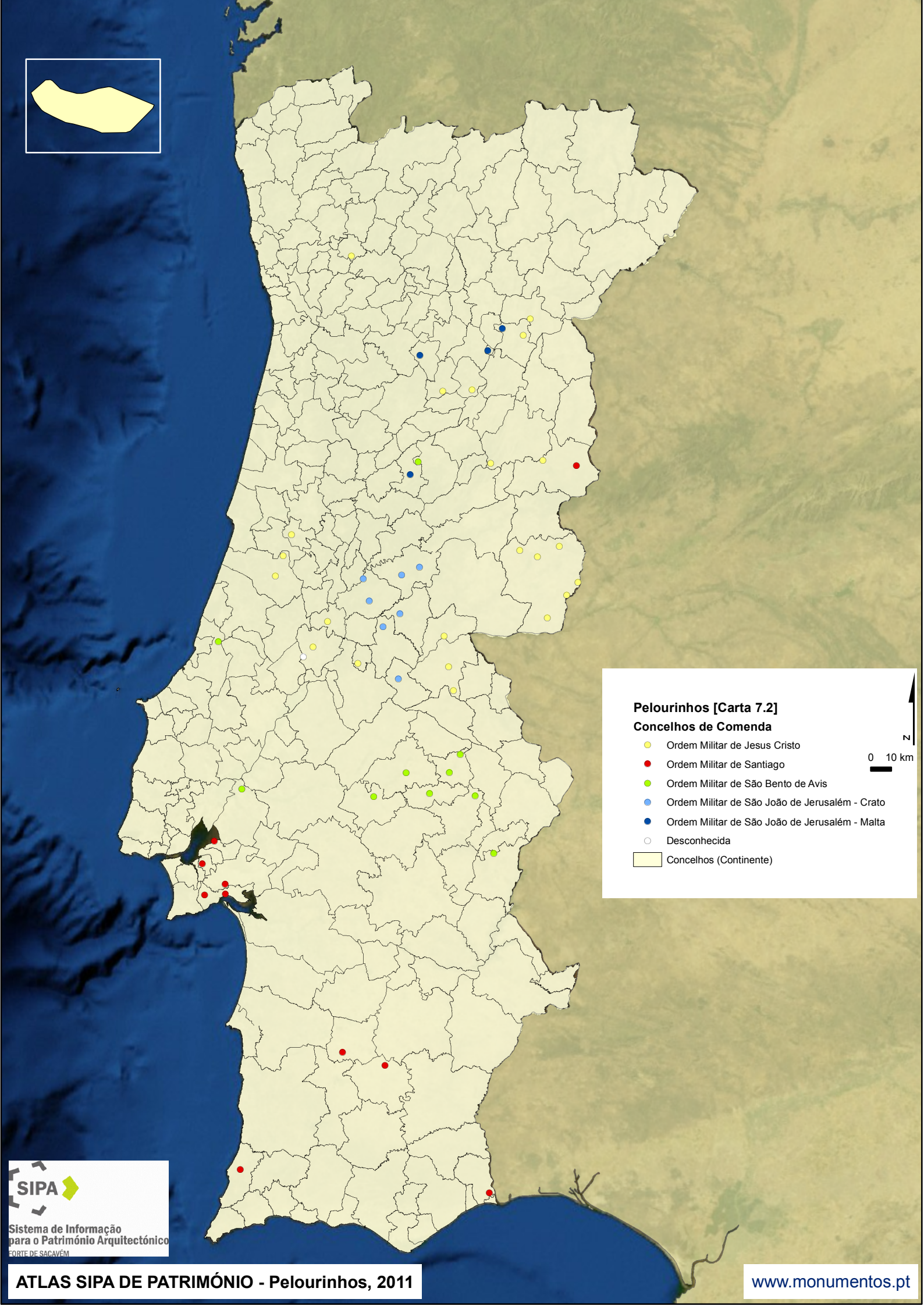
Pelourinhos [Carta 7.2]
Concelhos de Comenda
Ordem Militar de Jesus Cristo
Ordem Militar de Santiago
Ordem Militar de São Bento de Avis
Ordem Militar de São João de Jerusalém - Crato
Ordem Militar de São João de Jerusalém - Malta
Desconhecida
Concelhos (Continente)
N
0 10 km
SIPA
Sistema de Informação para o Património Arquitectónico
FORTE DE SACAVÉM
ATLAS SIPA DE PATRIMÓNIO - Pelourinhos, 2011
www.monumentos.pt

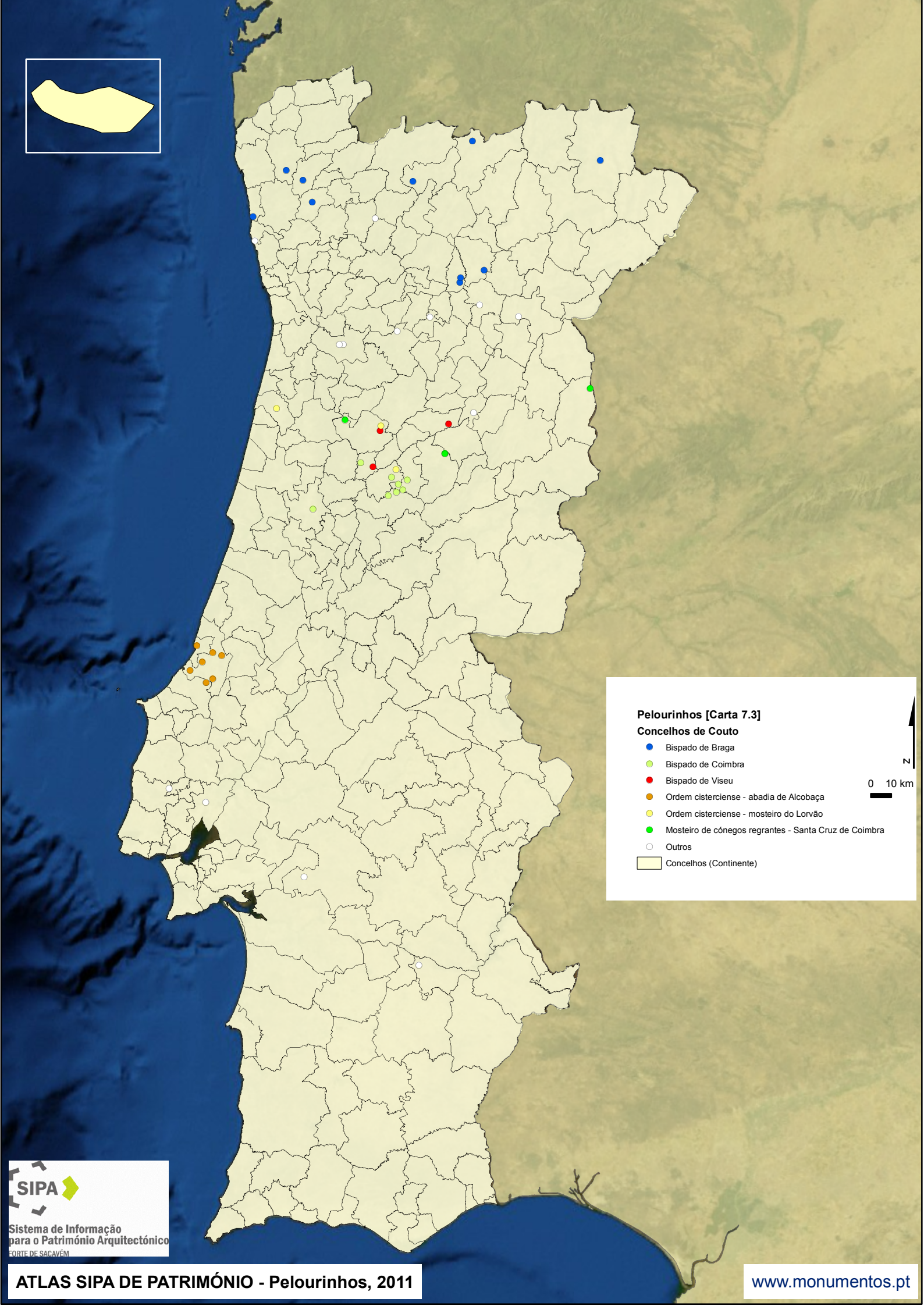
Pelourinhos [Carta 7.3]
Concelhos de Couto
Bispado de Braga
Bispado de Coimbra
Bispado de Viseu
Ordem cisterciense - abadia de Alcobaça
Ordem cisterciense - mosteiro do Lorvão
Mosteiro de cónegos regrantes - Santa Cruz de Coimbra
Outros
Concelhos (Continente)
N
0 10 km
SIPA
Sistema de Informação para o Património Arquitectónico
FORTE DE SACAVÉM
ATLAS SIPA DE PATRIMÓNIO - Pelourinhos, 2011
www.monumentos.pt

ATLAS SIPA DE PATRIMÓNIO

Pelourinhos

v1.0 | 2010

SIPA
Sistema de Informação
para o Património Arquitectónico
FORTE DE SACAVÉM

Instituto da Habitação e da Reabilitação Urbana
IHRU